


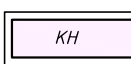
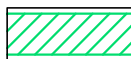
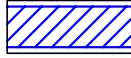












Условные обозначения:

-  Красные линии
-  граница земельного участка, установленная в соответствии с земельным законодательством
-  граница вновь образованного земельного участка
-  КН Существующие здания

Зоны с особыми условиями использования территории :

-  Охранная зона водопровода
-  Охранная зона кабеля связи
-  Охранная зона объектов электросетевого хозяйства
-  Охранная зона тепловых сетей
-  Охранная зона хозяйственно-бытовой канализации
-  граница территориальной зоны ПК-3

Объекты инженерной инфраструктуры:

-  Водопровод
-  Воздушная линия электропередач
-  Подземный кабель электропередач
-  Кабель связи
-  Теплотрасса
-  Хозяйственно-бытовая канализация

ПРИМЕЧАНИЕ:

1. Границы особо охраняемых природных территорий в границах проектирования отсутствуют;
2. Границы территорий объектов культурного наследия в границах проектирования отсутствуют;
3. Границы лесничеств, участков лесничеств, лесных кварталов, лесотаксационных выделов или частей лесотаксационных выделов в границах проектирования отсутствуют.

1. Схема обоснования проекта межевания территории разработана на топографическом плане М 1:500 на основе геодезической съемки, выполненной ООО «Кадастровый Центр» в 2020 г.
2. Система координат МСК-42 зона 1.
3. Система высот - Балтийская 1977 г.

					0002-2020-ПМ-3					
					Проект межевания территории в границах территориальной зоны ПК-3 (зона коммунальных объектов IV-V классов вредности) для перераспределения земельного участка с кадастровым номером 42:26:0401001:1170 по адресу: Кемеровская область, г.Ленинск-Кузнецкий, ул.Пушкина, д.60					
Изм.	Кол.уч.	Лист	№ док	Подпись	Дата	Схема обоснования проекта межевания территории	Стадия	Лист	Листов	
Разработал		Полозова Е.Ю.					П	1	1	
Проверил		Дубровская Л.А.								
Н.Контр.		Полозова Е.Ю.				Схема обоснования М 1:1000	Общество с ограниченной ответственностью "Кадастровый Центр"			
Генеральный директор		Дубровская Л.А.								